

«شهرداری مهریز و ۴۰ سال انقلاب»

نگاهی مقایسه ای از وضعیت شهر مهریز در سالهای قبل و بعد از انقلاب در زمینه های عمران شهری و فضای سبز (احداث خیابان، بلوار، میدان، پارک و ...)، روشنایی، آتش نشانی، حمل و نقل و ترافیک و ...

تاریخ تأسیس: ۱۳۴۱/۱۱/۱۲

تعداد شهرداران قبل از انقلاب: ۲ نفر (آقایان: حسین ملک زاده و سید محمد کشفی)

تعداد شهرداران بعد از انقلاب: از تاریخ ۵۸/۱/۲۹ تاکنون ۲۰ نفر (آقایان: علی محمد علیخانی - محمد روغنی - مرتضی فلاح - مصطفی بهزادپور - محمدعلی رضایی - سیدمحمد آیت اللهی - حسین شهیدی - نصر... زارع - محمدحسن حکیم زاده - قاسم عسکری مقدم - محمد مهدی زارع - سیدمرتضی فروزان نیا - سیدابوالفضل کشفی - سیدمهدی طلائی مقدم - علیرضا ابوئی مهریزی - سیدمصطفی طباطبایی - محمدرضا زارعیان - سعید شایگان - عباسعلی زارعزاده مهریزی و احمد آخوندی ابراهیم آبادی)

* چهره ی شهر مهریز در دوران قبل از انقلاب اسلامی:

- احداث بلوار ورودی
- خیابان حدفاصل میدان شهرداری تا مسجد براستین
- خیابان از مسجد براستین (مهرپادین) تا سه راهی مزویرآباد
- خیابان از سه راهی مزویرآباد تا بغدادآباد
- خیابان از حسینیه ی باغ بهار تا سرچشمه
- خیابان از میدان شهرداری (شهید صدوقی) تا میدان مهدیه (آسیاب ریگ)
- خیابان از میدان مهدیه (آسیاب ریگ) تا حسینیه ی چهارده معصوم (ابتدای ورودی جاده منشاد)
- خیابان حد فاصل میدان مهدیه (آسیاب ریگ) تا حسینیه ی باغ بهار

بلوار: بلوار ورودی (امام خمینی) با عرض تقریبی ۲۲ متر که بعد از انقلاب به ۴۵ متر تعریض گردید.

میدان: میدان کوچک واقعدر جلوی ساختمان شهرداری (میدان شهرداری)

پارک: پارک واقعدر جنب ساختمان فعلی شهرداری به مساحت ۲۰۰۰ مترمربع

آتش نشانی: شهرداری قبل از انقلاب فاقد آتش نشانی بوده است.

اداری: تعداد تقریبی ۲۳ نفر در بخش های اداری و خدماتی شهرداری حضور داشته اند.

* اقدامات انجام گرفته توسط شهرداری مهریز در دوران ۴۰ ساله بعد از انقلاب اسلامی

۱ - عمرانی :

الف- تبدیل خیابان به بلوار

- تبدیل خیابان حدفاصل میدان شهید صدوقی (شهرداری) تا میدان مهدیه (آسیاب ریگ) از عرض ۱۵ به بلوار ۲۸ متری (بلوار شهید زارعزاده)
- تبدیل خیابان حدفاصل میدان مهدیه (آسیاب ریگ) تا حسینیه ی چهارده معصوم (ابتدای جاده منشاد) از عرض ۱۵ به بلوار ۲۸ متری (بلوارهای تعاون و طالقانی)
- تبدیل خیابان حدفاصل میدان شهرداری تا مسجد براستین از عرض ۱۶ به بلوار ۲۶ متر (بلوار شهید بهشتی)
- تعریض بلوار امام خمینی (ورودی) از ۲۲ به ۴۵ متر

ب- احداث بلوار:

- احداث فاز اول بلوار عمود بر هفتم تیر (شهید کعبه) حدفاصل خیابان شهید منتظری تا بلوار هفتم تیر به مساحت ۴۲۴۰۰ مترمربع
- احداث فاز دوم بلوار عمود بر هفتم تیر (ولیعصر) حدفاصل خیابان سیدمصطفی خمینی تا بلوار هفتم تیر به مساحت ۳۵۲۰۰ مترمربع
- احداث فاز سوم بلوار عمود بر هفتم تیر (شهید کعبه) حدفاصل میدان حضرت ابوالفضل خیابان شهید منتظری تا میدان امام حسین به مساحت ۲۸۰۰۰ مترمربع
- آغاز عملیات احداث فاز چهارم بلوار عمود بر هفتم تیر (ولیعصر) حدفاصل میدان ولیعصر تا بلوار مفتح به توحید با پیشرفت ۳۰ درصدی آزادسازی املاک
- احداث بلوار شهید صدوقی (کوه ریگ) به مساحت ۳۶۰۰۰ مترمربع
- احداث بلوار حدفاصل میدان امام رضا (ع) تا میدان امام حسین (ع) به مساحت ۲۷۰۰۰ مترمربع
- احداث بلوار شهدای کارگر به مساحت ۲۸۰۰۰ مترمربع
- احداث بلوار شهیدان ظهوری و آزادگان حدفاصل میدان امام رضا تا حسینیه ی وحدت به مساحت ۳۰۰۰۰ مترمربع
- احداث بلوار پیامبر اعظم (ع) بعد از حسینیه ی اعظم مزویر آباد تا ابتدای جاده ی غربال بیز به مساحت ۲۱۰۰۰ مترمربع
- احداث بلوار واقعدر فاز ۲ شهرک شهید صلواتی به مساحت ۱۱۱۶۰ مترمربع
- احداث بلوار هفتم تیر به مساحت ۸۰۵۰۰۰ مترمربع
- احداث بلوار غدیر به مساحت ۲۱۹۰۰ مترمربع
- احداث بلوار آیت ا... خاتمی به مساحت ۱۶۸۰۰ مترمربع
- احداث بلوار شهید محسن زاده (دانشگاه) به مساحت ۲۳۲۰۰ مترمربع

- احداث بلوار مهدیه به مساحت ۱۴۰۰۰ مترمربع
- آغاز عملیات احداث بلوار کمربندی ۳۵ متری حدفاصل میدان امام رضا تا ورودی جاده ی منشاد که تاکنون عملیات زیرسازی آن انجام و سنگ جدول های آن نیز نصب گردیده است به مساحت ۵۲۵۰۰ مترمربع
- احداث بلوار حدفاصل میدان مفتح تا میدان توحید با پیشرفت فیزیکی ۳۵ درصدی

پ- احداث خیابان:

- احداث خیابان ۲۲ بهمن به مساحت ۱۷۰۰۰ مترمربع
- احداث خیابان جمهوری اسلامی (استهریج) به مساحت ۳۲۳۲۰ مترمربع
- احداث خیابان خرمشهر به مساحت ۱۲۹۶۰ مترمربع
- احداث خیابان رسالت به مساحت ۸۰۰۰ مترمربع
- احداث خیابان شهید فهمیده به مساحت ۱۶۰۰۰ مترمربع
- احداث خیابان یادگار امام (خیابان دانشگاه) به مساحت ۱۰۰۰۰ مترمربع
- احداث خیابان های حافظ، سعدی و فردوسی شهرک شهید رجایی به مساحت ۵۵۰۰۰ مترمربع
- احداث خیابان فارابی شهرک شهید بهشتی به مساحت ۱۴۶۴۰ مترمربع
- احداث خیابان حمیدیا به مساحت ۵۲۸۰ مترمربع
- تبدیل کوچه ی درون محله ای منگاباد به خیابان به مساحت ۸۳۷۲۰ مترمربع
- احداث خیابان شهید دهقان واقعدر محله ی منگاباد به مساحت ۶۲۰۰ مترمربع
- احداث خیابان امام حسن مجتبی (از محله ی مهرآباد تا جنب اداره ی ثبت اسناد) به مساحت ۶۸۰۰ مترمربع
- احداث خیابان سلمان واقعدر شهرک شهید زارعین به مساحت ۱۲۰۰۰ مترمربع (در منطقه شهری)
- احداث خیابان شاه صفی ... به مساحت ۱۳۵۰۰ مترمربع
- احداث خیابان ام البنین به مساحت ۱۴۰۴۰ مترمربع
- احداث خیابان اصلی شهرک ولیعصر به مساحت ۴۵۰۰ مترمربع
- احداث خیابان خاتم الانبیا حدفاصل اداره ی ثبت اسناد تا انتهای مجتمع درحال احداث فرهنگیان با پیشرفت فیزیکی ۳۵ درصد
- زیرسازی و پخش آسفالت مسیر حدفاصل مسجد باقرخان تا کوهریگ به مساحت تقریبی ۱۵۰۰۰ مترمربع

ت- احداث میدان:

- تعریض میدان شهید صدوقی (شهرداری) از ۱۹۶ مترمربع به مساحت ۵۵۴۰ مترمربع
- احداث میدان امام حسن مجتبی به مساحت ۷۱۵ مترمربع
- احداث میدان شهید مفتح به مساحت ۳۲۰ مترمربع

- احداث میدان شهدای استهریج به مساحت ۸۰۳ مترمربع
- احداث میدان معلم به مساحت ۷۰۶ مترمربع
- احداث میدان ۱۲ دی به مساحت ۷۰۰ مترمربع
- احداث میدان توحید به مساحت ۳۲۱۵ مترمربع
- احداث میدان پرستار ۱۸۲۰ مترمربع
- احداث میدان فاطمیه به مساحت ۷۱۵ مترمربع
- احداث میدان امام حسین (ع) به مساحت ۶۹۴۰ مترمربع
- احداث میدان امام رضا (ع) به مساحت ۵۰۲۴ مترمربع
- احداث میدان ابوالفضل (ع) به مساحت ۱۰۱۲ مترمربع
- احداث میدان دو قلوی مهدیه به مساحت ۱۵۰۰ مترمربع
- احداث میدان شهدای گمنام به مساحت ۲۳۸۰ مترمربع
- احداث میدان حضرت ولی عصر به مساحت ۱۹۶۰ مترمربع
- احداث میدان دفاع مقدس به مساحت ۱۰۵۰ مترمربع
- احداث میدان دانشجو به مساحت ۷۲۰ مترمربع
- احداث میدان حضرت سیدالشهداء به مساحت ۱۱۰۰ مترمربع
- احداث میادین نماز و زکات به مساحت ۲۳۰۰ مترمربع
- احداث میدان کتاب به مساحت ۸۰۴ مترمربع
- احداث میدان سلامت به مساحت ۱۲۰۰ مترمربع

ث- احداث پارک:

- احداث پارک بهارستان به مساحت ۱۲۶۰۰ مترمربع
- احداث پارک کوثر به مساحت ۸۰۱۰۰۰ مترمربع
- احداث پارک سرو به مساحت ۷۵۰۰ مترمربع
- احداث پارک ولی عصر به مساحت ۱۵۰۰۰ مترمربع
- احداث پارک غدیر بانوان به مساحت ۱۰۰۰۰ مترمربع
- احداث پارک گلستان (ارمغان مالیات) به مساحت ۱۹۱۵۰ مترمربع
- احداث پارک درون محله ای استهریج به مساحت ۳۱۰۰ مترمربع
- ایجاد فضای سبز توتستان به مساحت ۵۱۰۰۰ مترمربع
- احداث پارک خیابان دهم فروردین به مساحت ۱۳۰۰ مترمربع

ج- معابر مجتمع های مسکونی:

قبل از انقلاب مردم مهریز در ۵ محله ی با بافت تاریخی مهرپادین، مزویرآباد، بغدادآباد، منگاباد و استهریج با معابر عمدتاً خاکی سکونت داشته اند که بعد از انقلاب علاوه بر آسفالت معابر بافت قدیم با احداث مجتمع های مسکونی شهید رجایی، امام هادی، امام رضا، شهید بهشتی، شهید موحدین، ولیعصر، شهید صلواتی، امام خمینی(ره)، شهید باهنر، کوثر، شهید علی زارع و محله سلمان و شهرک شهید زارعین بسیار زیادی از شهروندان به ویژه قشر جوان در این مجتمع های مسکونی سکونت یافته اند. مکان هایی که شهرداری به صورت عمده و خودیاری اندک ساکنان ذریبط مبادرت به اجرای معابر مناسب شامل زیرسازی، جدولگذاری و پخش آسفالت نموده است.

۲- تفرجگاه ها:

الف- غربالبیز:

- تأمین روشنایی با نصب برج های نور
- محوطه سازی، سکوسازی و پیاده روسازی
- احداث سرویس بهداشتی
- ساخت آلاچیق
- توافق با مجتمع خیریه سیدالشهداء و تملک مقدار تقریبی ۱۱۰۰۰ مترمربع باغ و افزایش آن به تفرجگاه

ب- کوهریگ:

- تأمین روشنایی با نصب برج های نور
- محوطه سازی، سکوسازی و پیاده روسازی
- احداث سرویس بهداشتی و ظرفشویی
- احداث آلاچیق
- ایجاد فضای سبز
- ساخت منبع ذخیره آب

۳- آتش نشانی:

هم اکنون تعداد ۱۲ نفر در این واحد شاغل می باشند که همراه با تجهیزات مورد نیاز و تعداد ۶ خودروی سنگین و سبک مبادرت به خدمت رسانی به شهروندان محترم می نمایند. متوسط حضور آنها در صحنه های مختلف امداد و نجات در هر روز یک سانحه می باشد.

۴- روشنایی:

با احداث بلوارهای جدید ضرورت تأمین روشنایی این معابر و خیابانهای شهر مدنظر قرار گرفته است و به همین منظور تعداد ۹۵۶ پایه ی چراغ برق با تعداد ۱۵۴۰ چراغ روشنایی نصب گردیده و معابر درون شهری از روشنایی مناسبی برخوردارند.

۵- اداری:

هم اکنون تعداد ۱۴۸ نفر به صورت رسمی، پیمانی، قراردادی و برون سپاری در بخش های مختلف اداری، خدمات شهری، عمرانی، فضای سبز، حمل و نقل و موتوری مبادرت به خدمات رسانی به شهروندان محترم می نمایند ضمن اینکه با هدف تسریع در عملکرد و شفافیت در پاسخگویی و بهبود سطح رضایتمندی مراجعین، هم اکنون مکانیزه شدن سیستم اداری، مالی و شهرسازی شهرداری در دست اقدام می باشد.

۶- حمل و نقل و ترافیک:

باتوجه به گسترده گی شهر و ضرورت خدمات رسانی مناسب در زمینه ی جابجایی مسافر درون شهری و کالا هم اکنون تعداد ۲۹۱ عدد تاکسی، تاکسی تلفنی و تاکسی بیسیم در زمینه نقل و انتقال مسافر درون شهری و تعداد ۵۵۰ عدد نیشان، کامیونت، کامیون و کشنده در زمینه ی حمل کالا فعالیت می نمایند.

۷- ساختمان اداری شهرداری:

به دلیل افزایش مراجعات مردمی، تعداد کارکنان و خدمات رسانی های جدید ضرورت احداث ساختمان مناسب و جدید اداری شهرداری مدنظر قرار گرفته و به همین منظور ساختمانی با مساحت کلی ۲۳۰۰ مترمربع در سه طبقه در حال احداث می باشد که تاکنون ۳۰ درصد پیشرفت فیزیکی داشته است.



تهیه و تنظیم:

روابط عمومی شهرداری

باغ شهر تاریخی مهریز



تصوير كويه شده سال ۱۳۷۸



تصوير كويه شده سال ۱۳۸۷

بلوار طالقانى

از طرف ورودى حسينيه چهارده معصوم (ع) به مھريز



تصوير كويه شده سال ۱۳۷۵



تصوير كويه شده سال ۱۳۷۶




تصوير كويه شده سال ۱۳۹۷

بلوار طالقانى



بلوار امام خمينى (ورودى مھريز)

كزارش دهى شهردار وقت - سال ۱۳۵۳



خيابان حدفاصل مھريادين به منگاباد (خيابان انقلاب)

سال ۱۳۵۳



بلوار امام على (ع)

آسفالت فاز ۲ بلوار حدفاصل جاده سنتو تا ميدان امام رضا (ع) و نصب تيرھاي روشنائى - ۱۳۹۲

نیم تگاهی به گذشته!



پارک بهارستان (شهرک رجایی) سال ۶۹



پارک بهارستان (شهرک رجایی) سال ۸۸

شهرداری مهریز، معاونت فرهنگی

نیم تگاهی به گذشته!



سه راه سنگ تراشی امتداد خیابان شهید فهمیده بهار ۷۶



سه راه سنگ تراشی امتداد خیابان شهید فهمیده سال ۸۸

شهرداری مهریز، معاونت فرهنگی

نیم تگاهی به گذشته!



میدان توحید سال ۷۵



میدان توحید سال ۸۸

شهرداری مهریز، معاونت فرهنگی

نیم تگاهی به گذشته!



خیابان شهید مدنی سال ۷۹



خیابان شهید مدنی سال ۸۸

شهرداری مهریز، معاونت فرهنگی

نیم تگاهی به گذشته!



بلوار شهید زار عزاده : تابستان ۱۳۷۵



بلوار شهید زار عزاده: بهار ۸۸

شهرداری مهریز، معاونت فرهنگی

نیم تگاهی به گذشته!



چهارراه داروخانه دیماه ۷۸



میدان قاطمیه سال ۸۸

شهرداری مهریز، معاونت فرهنگی

نیم تگاهی به گذشته!



پارک گلستان : سال ۱۳۷۷



پارک گلستان : بهار ۸۸

شهرداری مهریز، معاونت فرهنگی

نیم تگاهی به گذشته!



میدان امام حسین (ع) سال ۷۶



میدان امام حسین (ع) سال ۸۷

شهرداری مهریز، معاونت فرهنگی

نیم تگاهی به گذشته!



میدان شهداء استهریج سال ۷۵



میدان شهداء استهریج سال ۸۸

شهرداری مهریز - معاونت فرهنگی

نیم تگاهی به گذشته!



بلوار شهید کعبه برهان پائیز ۷۶



بلوار شهید کعبه برهان پائیز ۸۸

شهرداری مهریز - معاونت فرهنگی

نیم تگاهی به گذشته!



بلوار ولی عصر سال ۷۷



بلوار ولی عصر سال ۸۸

شهرداری مهریز - معاونت فرهنگی

نیم تگاهی به گذشته!



کوچه روبروی مسجد منگاباد سال ۱۳۸۷



کوچه روبروی مسجد منگاباد سال ۱۳۸۸

شهرداری مهریز - معاونت فرهنگی

نیم نگاهی به گذشته!



کوچه شاه صفی الدین سال ۱۳۸۶



خیابان شاه صفی الدین سال ۱۳۸۸

شهرداری مهریز، معاونت فرهنگی



شهرداری باغ شکرگانه میمرز



محوطه قبل از احداث میدان مهدیه - سال ۱۳۷۸



میدان مهدیه - سال ۱۳۹۲

میدان مهدیه (آسیاب ریگ)

تهیه و تنظیم: واحد برنامه ریزی و توسعه شهری - ۱۳۹۴

نیم نگاهی به گذشته!



پارک شهرک ولی عصر سال ۸۲



پارک شهرک ولی عصر سال ۸۸

شهرداری مهریز، معاونت فرهنگی



شهرداری باغ شکرگانه میمرز



محوطه قبل از احداث میدان ولیعصر(عج) - سال ۱۳۸۲



میدان ولیعصر(عج) - سال ۱۳۹۷

میدان حضرت ولیعصر(عج)

تهیه و تنظیم: واحد برنامه ریزی و توسعه شهری - ۱۳۹۴



تصویر تهیه شده - سال ۱۳۸۸



تصویر تهیه شده - سال ۱۳۹۷

میدان شهید صدوقی (شهرداری)

تهیه و تدوین: پایگاه تخصصی شهرداری - ۱۳۹۷



محوطه قبل از احداث میدان سلامت - سال ۱۳۹۶



میدان سلامت - سال ۱۳۹۷

میدان سلامت

تهیه و تدوین: پایگاه تخصصی شهرداری - ۱۳۹۷



محوطه بعد از احداث میدان معلم - سال ۱۳۹۷



محوطه قبل از احداث میدان معلم - سال ۱۳۸۵

میدان معلم

تهیه و تدوین: پایگاه تخصصی شهرداری - ۱۳۹۷



پلاوار هفتم تیر، محوطه قبل از احداث میدان شهدای گمنام - سال ۱۳۸۷



میدان شهدای گمنام - سال ۱۳۹۷



میدان شهدای گمنام - سال ۱۳۹۷

میدان شهدای گمنام

تهیه و تدوین: پایگاه تخصصی شهرداری - ۱۳۹۷



سه راه بیمارستان قبل از احداث میدان پرستار - سال ۱۳۸۰



میدان پرستار - تصویر تهیه شده سال ۱۳۹۷

میدان پرستار

تهیه و تدوین: پایگاه تخصصی شهرداری - ۱۳۹۷



میدان ۱۲ دی
ورودی جاده غربال بیز (بعد از حسینیه اعظم) - سال ۱۳۹۷

تهیه و تدوین: پایگاه تخصصی شهرداری - ۱۳۹۷



چهارراه دانشگاه قبل از احداث میدان - سال ۱۳۸۰



میدان دانشجو - سال ۱۳۹۷

میدان دانشجو

تهیه و تدوین: پایگاه تخصصی شهرداری - ۱۳۹۷



خیابان شهید منتظری - محوطه قبل از احداث میدان - سال ۱۳۹۲



خیابان شهید منتظری - میدان حضرت ابوالفضل (ع) - سال ۱۳۹۷

میدان حضرت ابوالفضل (ع)

تهیه و تدوین: پایگاه تخصصی شهرداری - ۱۳۹۷



شهرک شهید صلواتی فاز جدید ۱۳۸۲



شهرک شهید صلواتی فاز جدید ۱۳۹۲

فاز جدید شهرک شهید صلواتی

تهیه و تدوین: پایگاه تخصصی شهرداری - ۱۳۹۲



خیابان شهید فهمیده - سال ۱۳۷۰



خیابان شهید فهمیده سه راه سنگ تراشی - سال ۱۳۷۰



خیابان شهید فهمیده - سال ۱۳۹۷



خیابان شهید فهمیده (عبودان سنگ تراشی) - سال ۱۳۹۷

خیابان شهید فهمیده

تهیه و تدوین: پایگاه تخصصی شهرداری - ۱۳۹۲



محلّه منگاباد در حال احداث خیابان درون محلّه ای ۱۳۷۰



محلّه منگاباد قبل از احداث خیابان درون محلّه ای ۱۳۷۰



محلّه منگاباد بعد از احداث خیابان درون محلّه ای ۱۳۹۷

محلّه منگاباد

تهیه و تدوین: پایگاه تخصصی شهرداری - ۱۳۹۲



درج خیر افتتاح ساختمان شهرداری



برآورد هزینه احداث ساختمان شهرداری سال ۱۳۲۸



ساختمان سابق شهرداری در حین تخریب

سال احداث ۱۳۲۸

تهیه و تدوین: پایگاه تخصصی شهرداری - ۱۳۹۲




محوطه قبل از احداث پارک حضرت ولی عصر(عج) - ۱۳۸۵



پارک حضرت ولی عصر(عج) - ۱۳۸۵

پارک حضرت ولی عصر(عج)

تهیه و تدوین: پارکهای عمومی شهرداری - ۱۳۹۲



محل احداث پارک کواثر - تصویر تهیه شده سال ۱۳۷۵



محل احداث پارک کواثر - تصویر تهیه شده سال ۱۳۷۰



پارک کواثر سال ۱۳۹۲



پارک کواثر سال ۱۳۹۲

پارک کواثر

تهیه و تدوین: پارکهای عمومی شهرداری - ۱۳۹۲




تصویر تهیه شده - سال ۱۳۸۰



تصویر تهیه شده - سال ۱۳۹۷

خیابان دهم فروردین

تهیه و تدوین: پارکهای عمومی شهرداری - ۱۳۹۲



محوطه قبل از احداث پارک گلستان (ارمغان مالیات) - سال ۱۳۹۶



محوطه بعد از احداث پارک گلستان (ارمغان مالیات) - سال ۱۳۹۷

پارک گلستان (ارمغان مالیات)

تهیه و تدوین: پارکهای عمومی شهرداری - ۱۳۹۲



تصویر تهیه شده سال ۱۳۸۲



تصویر تهیه شده سال ۱۳۸۷

بلوار شهیدان ظهوری و میدان

تهیه و تدوین: پایگاه تخصصی شهرداری - ۱۳۹۱



تصویر تهیه شده سال ۱۳۹۷



خیابان حد فاصل میدان شهرداری تا مسجد براسمین ۱۳۵۲ (بلوار شهید بهشتی)



خیابان شهید بهشتی ۱۳۶۰

بلوار شهید بهشتی

تهیه و تدوین: پایگاه تخصصی شهرداری - ۱۳۹۱



جاده کوهریگ قبل از احداث بلوار - ۱۳۸۲




جاده کوهریگ بعد از احداث بلوار - ۱۳۸۷

جاده کوهریگ (بلوار شهید صدوقی)

قبل و بعد از تبدیل به بلوار

تهیه و تدوین: پایگاه تخصصی شهرداری - ۱۳۹۱



آغاز عملیات عمرانی احداث فاز اول بلوار عمود بر هفتم تیر (شهید کعبه) ۱۳۷۲



مراحل اجرایی احداث فاز اول بلوار عمود بر هفتم تیر (شهید کعبه) ۱۳۷۵



فاز یک بلوار عمود بر هفتم تیر (شهید کعبه)

تهیه و تدوین: پایگاه تخصصی شهرداری - ۱۳۹۱



بلوار تعاون

آغاز عملیات احداث بلوار - سال ۱۳۷۲



تصویر تهیه شده سال ۱۳۷۷



تصویر تهیه شده سال ۱۳۸۷

بلوار شهدای کارگر